




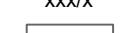



ЛЕГЕНДА

-  ГРАНИЦА ОБУХВАТА
-  ЦЕНТРАЛНИ САДРЖАЈИ
-  ПЕШАЧКА ЗОНА
-  ГРАДСКА САОБРАЋАЈНИЦА СА ЗАШТИТНИМ ПОЈАСОМ

ОЗНАКЕ

-  ОЗНАКА ОБЈЕКТА
-  БРОЈ К.Ч. (x=број)
-  ГРАНИЦА КАТАСТАРСКЕ ЧЕСТИЦЕ

НОСИЛАЦ ПРИПРЕМЕ:

БОСНА И ХЕРЦЕГОВИНА БРЧКО ДИСТРИКТ БОСНЕ И ХЕРЦЕГОВИНЕ ВЛАДА БРЧКО ДИСТРИКТА ПОДЕЛА ЗА ПРОСТОРНО ПЛАНИРАЊЕ И ИМОВИНСКО ПРАВО		BOSNA I HERCEGOVINA BRČKO DISTRIKT BOSNE I HERCEGOVINE VLADA BRČKO DISTRIKTA ODELJENJE ZA PROSTORNO PLANIRANJE I IMOVINSKO PRAVO
---	---	---

НОСИЛАЦ ИЗРАДЕ:

ZAVOD ZA PLANIRANJE, PROJEKTOVANJE I RAZVOJ Brčko distrikta BiH		ЗАВОД ЗА ПЛАНИРАЊЕ, ПРОЈЕКТОВАЊЕ И РАЗВОЈ Брчко дистрикта БиХ
---	---	---

Lučka 2, 76100 Brčko BiH - www.zavod.ba - Tel:387 49 580 950 - mail:info@zavod.ba

ПЛАНСКИ ДОКУМЕНТ:
РЕГУЛАЦИОНИ ПЛАН "ЦЕНТАР I" У БРЧКОМ

КАРТА:
ПРОСТОРНИ ОБУХВАТ ПЛАНА
-ИЗВОД ИЗ ИЗМЈЕНА И ДОПУНА УРБАНИСТИЧКОГ
ПЛАНА ГРАДА БРЧКО 2007-2017.ГОДИНА-

ФАЗА: НАЦРТ ПЛАНА

ШИФРА: 05-196/21- РП

МЈЕРИЛО: 1:500

БРОЈ ЛИСТА: 1

ЗАМЈЕНИК ДИРЕКТОРА:
ТАНИЋ САША, дипл.ек.

М.П.

ДАТУМ:
ДЕЦЕМБАР 2021.